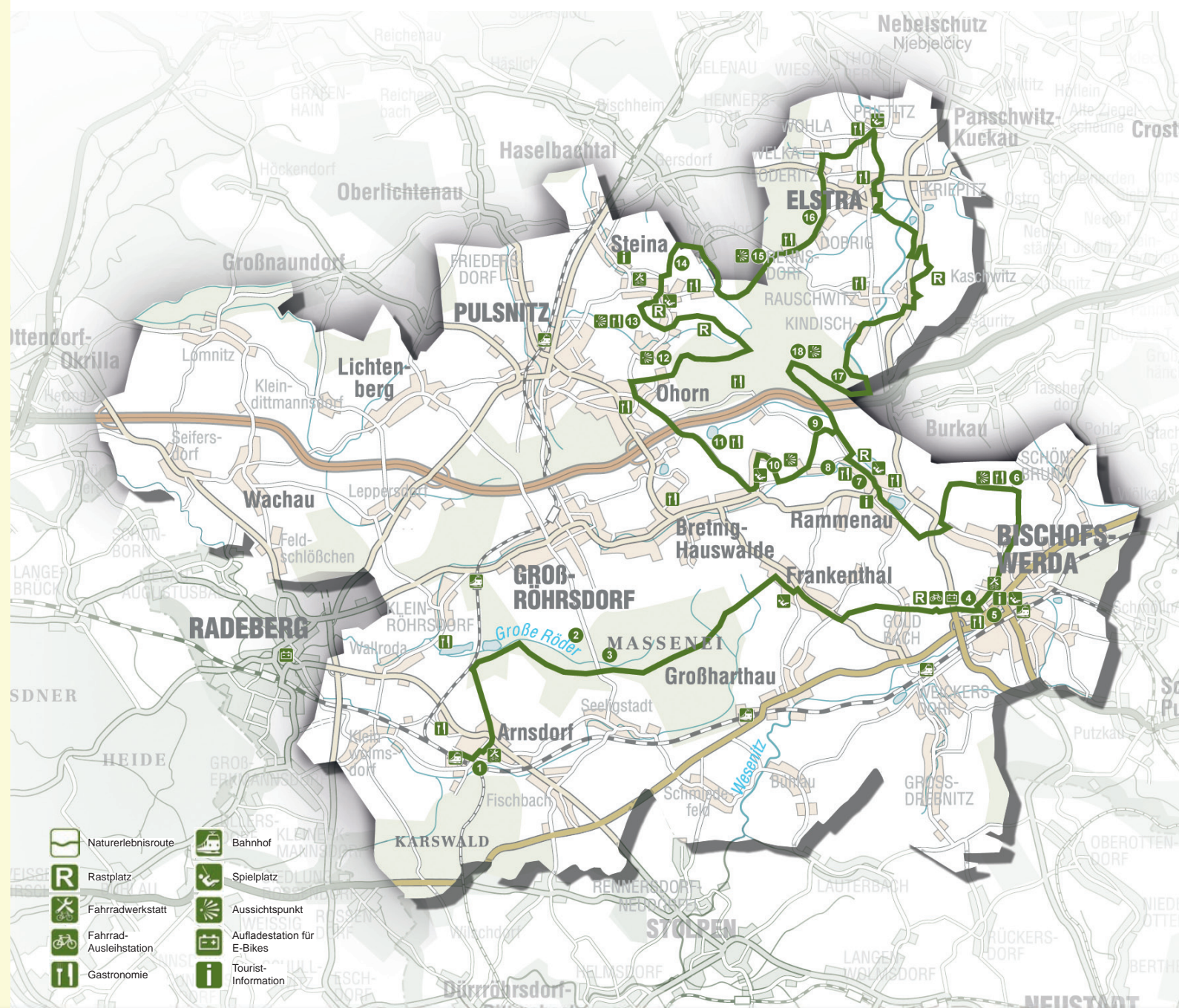





Stationen entlang der Route

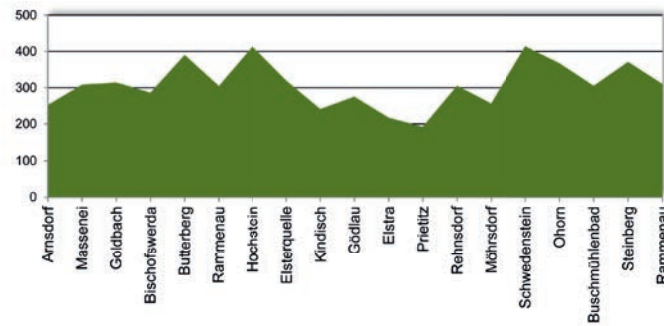
- 1 Karswaldbad**
Karswaldstr. 3, 01477 Arnsdorf; Tel.: 035200 - 28686
Öffnungszeiten: Mai-September Mo-Sa 14-19 Uhr,
So 11-19 Uhr
- 2 Massenei-Bad**
Stolpener Str. 100, 01900 Großröhrsdorf; Tel.: 035952 - 32925
Öffnungszeiten: Mai-August 9-21 Uhr, ab September 9-20 Uhr
- 3 Waldhaus Kleiner Stern**
Kleiner Stern in der Massenei; Tel.: 03596 - 585710
Führungen nach tel. Anmeldung
- 4 Tier- und Kulturpark**
Sinzstr. 3, 01877 Bischofswerda; Tel.: 03594 - 703467
Öffnungszeiten: 9-17 Uhr, im Sommerhalbjahr bis 18 Uhr
- 5 Freibad mit Gondelteich**
Dresdener Str. 19a, 01877 Bischofswerda;
Tel.: 03594 - 777257
Öffnungszeiten: Mai-August 9-20 Uhr, September 10-19 Uhr
- 6 Butterberg (385 m) Bischofswerda**
- 7 Fichte-Lehrpfad (Rundweg)**
Startpunkt: Gottlieb-Johann-Fichte-Str., 01877 Rammenau



Stationen entlang der Route

- 8 Schaubienenstand**
Oberrammenauer Str., 01877 Rammenau
- 9 Rammenauer Holzweg**
Röderbrunner Str. (Waldscheibenteich), 01877 Rammenau
Tel.: 0162 - 6095499
- 10 Steinberg (372 m) Bretnig-Hauswalde**
- 11 Naturbad Buschmühle**
Ohorner Str. 4a, 01900 Bretnig-Hauswalde
Öffnungszeiten: Mai-September täglich 10-19 bzw. 20 Uhr
- 12 Schleißberg (421 m) Ohorn**
- 13 Schwedenstein (420 m) Steina**
- 14 Hausteinsee mit Tauchschule**
Pulsnitzer Str. 22b, 01920 Steina; Tel.: 035955 - 42593
- 15 „Längste Bank Sachsens“ Rehnsdorf**
- 16 Black Mountain BikePark**
Am Schwarzenberg, 01920 Elstra; Tel.: 0173 - 5792439
geöffnet ab Sommer 2016, www.black-mountain-bikepark.de
- 17 Elsterquelle in der Luchsenburg**
- 18 Hochstein (449 m) Luchsenburg**

Streckenprofil



Streckenbeschreibung

Die Naturerlebnisroute führt zu einigen der schönsten Naturplätze der Region. An den Stationen erfährt man Wissenswertes über die Natur, kann herrliche Aussichten genießen und Badspaß erleben. Ein Besuch im Tier- und Kulturpark Bischofswerda rundet das Naturerlebnis ab.

Die Gesamtlänge der Naturerlebnisroute beträgt 73 km. 18 Stationen können dabei besucht werden. Die Route präsentiert sich als anspruchsvolle Strecke mit einem bewegten Höhenprofil. Es werden mit dem Butterberg, dem Steinberg und dem Schwedenstein die höchsten Erhebungen der Westlausitz befahren. Die Route führt größtenteils über Wald-, Wiesen- und Feldwege. In den Waldgebieten der Luchsenburg und der Massenei sowie um den Haustein (Gemeinden Steina und Möhnsdorf) sind die Wege in einem naturbelassenen Zustand. Die Tour ist für Naturfreunde und Liebhaber anspruchsvoller Strecken mit wechselndem Streckenprofil besonders zu empfehlen.

Informationen zu anderen Radrouten



Produktroute (insgesamt 62 km)

Die Produktroute führt an Handwerksbetrieben mit traditionellen Erzeugnissen der Region wie Töpferwaren, Pfefferkuchen, Blaudruckarbeiten, Holzkunstartikeln und textilen Bändern entlang. Es können landwirtschaftliche Direktvermarkter, Manufakturen, Schauwerkstätten und Verkaufsstellen mit regionalen Produkten besucht werden.



Kulturroute (insgesamt 56 km)

Die Kulturroute führt an historischen Schlössern, Parks, Gärten, Museen und Galerien sowie den schönsten Baudenkmälern der Region entlang. Auch die Stadt Stolpen mit ihrer bekannten Burganlage und dem historischen Marktplatz kann über die Kulturroute erreicht werden.



Röderradroute (120 km, in der Westlausitz 27 km)

Als überregionale Radwanderoute folgt sie dem Verlauf der „Großen Röder“ von der Quelle bei Röderbrunn (Gemeinde Rammenau) über Großröhrsdorf, Radeberg, Radeburg und Großenhain bis nach Kosilenzien in Brandenburg. Dort geht die Röderroute in den Radweg FR 5 (Mühlberg - Bad Liebenwerda) über. Abseits großer Touristenströme lässt sich die abwechslungsreiche und interessante Landschaft besonders gut genießen..

Impressum

Herausgeber:
Westlausitz - Regionale.Wirtschaft.Leben e.V.
www.region-westlausitz.de



Gestaltung:
Planungsbüro Schubert, Architektur & Freiraum
www.pb-schubert.de



Bildnachweis:
Westlausitz e.V., Planungsbüro Schubert, Tier- und Kulturpark Bischofswerda, Stadt Bischofswerda, Uwe Buchholz

Auflage: 3. Auflage, 2.000 Exemplare, Stand: Januar 2016



Wander- und Radwanderkarte

„Westlausitz“
Maßstab 1 : 50 000
wetterfest - reißfest

ISBN 978-3-86843-018-9
€ 5,90

erhältlich im Buchhandel, Tourist-Informationen,
ausgewählten Fahrradgeschäften
sowie beim Verlag

SACHSEN KARTOGRAPHIE
HEINRICH-ZILLE-STR. 8, 01471 RADEBURG
TEL (03 52 08) 34 19 01
FAX (03 52 08) 34 19 02
Internet www.sachsen-kartographie.de
E-mail info@sachsen-kartographie.de



Entwicklungsprogramm
für den ländlichen Raum
im Freistaat Sachsen
2014 - 2020

Europäischer Landwirtschaftsfonds für die Entwicklung des
ländlichen Raums: Hier investiert Europa in die ländlichen Gebiete

www.eler.sachsen.de



Die Region Westlausitz

Die 13 Gemeinden der Region Westlausitz haben sich 2007 auf Basis einer politischen Initiative zusammen gefunden und den eingetragenen Verein „Westlausitz - Regionale.Wirtschaft.Leben“ gegründet. Schwerpunkt der Vereinstätigkeit ist die ländliche Entwicklung. Dabei zielen die Aktivitäten vor allem auf die Verbesserung der Lebensqualität in der Region, auf die Unterstützung der Wirtschaft sowie auf den Ausbau und die Vernetzung von touristischen, kulturellen und sozialen Angeboten ab.



Naturerlebnisroute



Informationen und Ansprechpartner



Bürger- und Tourismusservice Bischofswerda
Altmarkt 1, 01877 Bischofswerda
Tel.: 03594 - 786140

Öffnungszeiten:

Montag 9:00-16:00 Uhr, Dienstag/Donnerstag 9:00-18:00 Uhr,
Freitag/Samstag 9:00-12:00 Uhr



Pulsnitz-Information
Am Markt 3, 01896 Pulsnitz
Tel.: 035955 - 44246

Öffnungszeiten:

Dienstag-Freitag 10:00-17:00 Uhr,
Samstag 9:00-12:00 Uhr, Sonntag 14:00-17:00 Uhr
sowie an Feiertagen (außer Ostern und Pfingstmontag)

Tourist-Information Rammenau

Aue 1, 01877 Rammenau
Tel.: 03594 - 703406

Öffnungszeiten:

Montag/Dienstag/Freitag 9:00-12:00 Uhr
Donnerstag 9:00-18:00 Uhr, Sa/So/Feiertage 13:00-16:00 Uhr

Tourist-Information Steina

Hauptstraße 64, 01920 Steina
Tel.: 035955 - 43237

Öffnungszeiten:

Montag-Freitag 9:00-12:00 Uhr, Montag-Mittwoch
13:00-15:00/16:00 Uhr, Donnerstag 13:00-18:00 Uhr